



### SIMBOLOGÍA

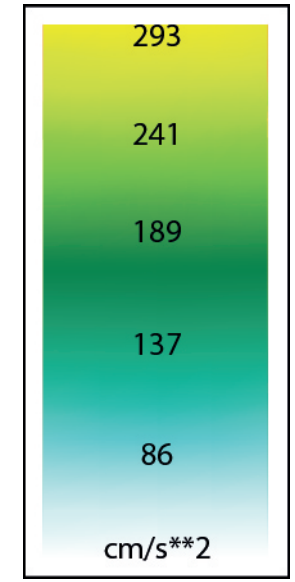
#### Límites políticos

-  Límite estatal
-  Límite delegacional

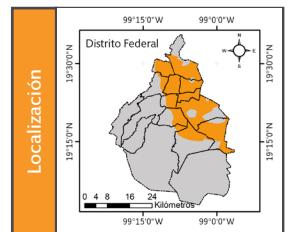
#### Vías de Comunicación

-  Eje vial

#### Escala



**Datum:**  
 WGS 84  
**Sistema de coordenadas:**  
 Geográficas  
**Gradícula:**  
 0° 6' 20"  
 0° 7' 20"  
**Unidades:**  
 Grados



**Mapa de aceleración 14 de marzo 1979**  
**Edificio 8 a 12 pisos**